

*Кваліфікаційний сертифікат
серія АА №001704*

**село Зарічево, вулиця Відродження,2,
Перечинського району Закарпатської області**

ДЕТАЛЬНИЙ ПЛАН ТЕРИТОРІЇ

**для розміщення та експлуатації основних, підсобних і
допоміжних будівель та споруд підприємств переробної,
машинобудівної та іншої промисловості**

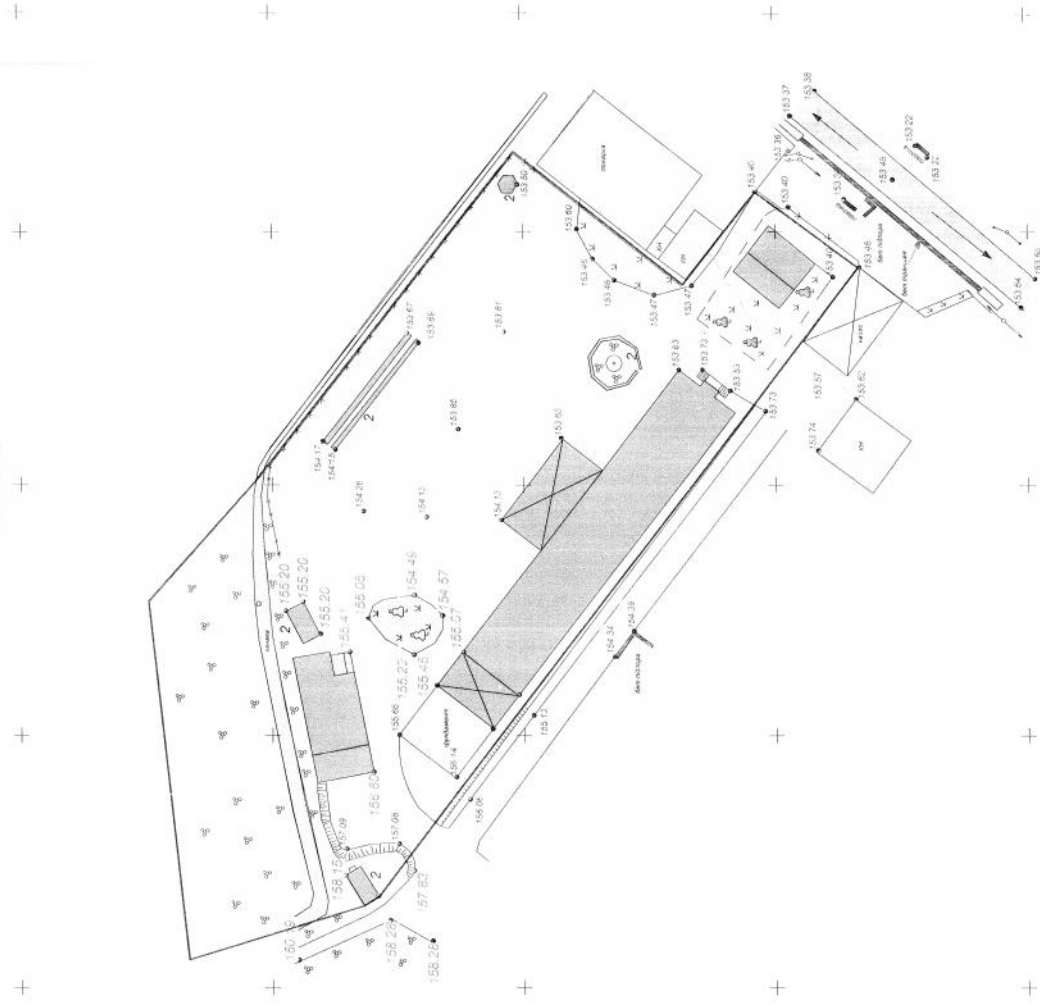
**Замовники: гр.Макар Олександр Теодозійович,
Іванова Тетяна Григорівна**

ГАП



С.Я.Гук

ОПОРНИЙ ПЛАН. СХЕМА ПЛАНУВАЛЬНИХ ОБМЕЖЕНЬ
М 1:1000

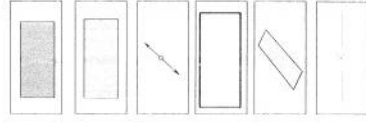


ОСНОВНІ ПОКАЗНИКИ

Загальна площа

1,0623 Га

УМОВНІ ГРАФІЧНІ ПОЗНАЧЕННЯ



існуючі будинки і споруди

існуючий проїзд (покриття асфальт)

повітряна низьковольтна електролінія

межа відеобеної ділянки

канєва

канєлізація

Детальний план території для розміщення та експлуатації основних пісочних і добувних будівель та споруд підприємства переробної, машинобудівної та іншої промисловості в с. Заріччє, вул. Відродження, 2, го. Мєкар, О.Г. Ієвєнова І.Г.

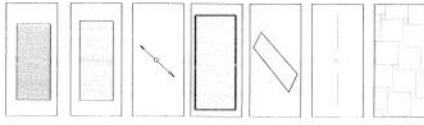
| Детальний план території | | Сторінка | Лист | Листє |
|---|----------|----------|-----------------------|-------|
| Посада | № дох.м. | Лілієс | Дата | |
| ГАП | Гук С.Я. | | 2018 | |
| Выконєв | Гук С.Я. | | | |
| Опорний план. Схєма плануєвальних обмежєнь. | | | ДПТ | |
| М 1:1000 | | | ГПТУК С.Я. | |
| | | | м. Ужгород | |
| | | | кєваліфікаційний | |
| | | | сєртіфікат АР №001704 | |

ПРОЕКТНИЙ ПЛАН. СХЕМА ПЛАНУВАЛЬНИХ ОБМЕЖЕНЬ
М 1:1000

ОСНОВНІ ПОКАЗНИКИ

Загальна площа 1,0623 Га

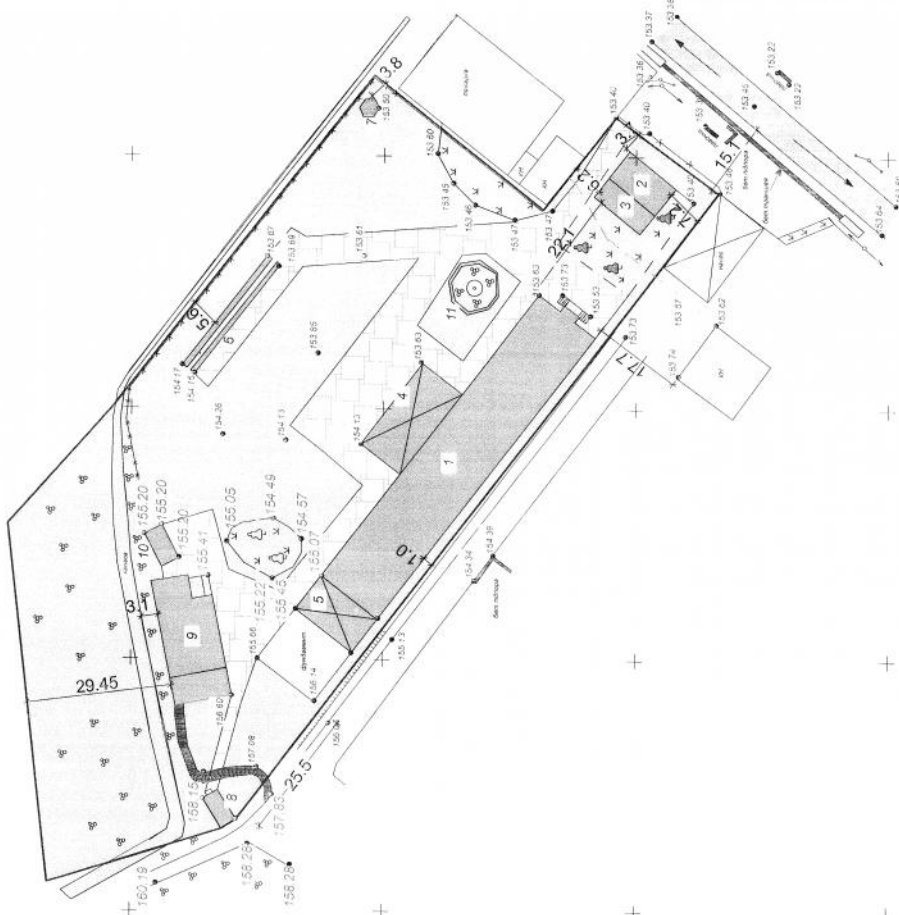
УМОВНІ ГРАФІЧНІ ПОЗНАЧЕННЯ



- існуючі будинки і споруди
- існуючий проїзд (покриття асфальт)
- повітряне низковольтне електроліній
- межа еїзденої ділянки
- канева
- каналізація
- мощення

Експлікація :

1. Цех
2. Ідальня
3. Ідальня
4. Навес
5. Навес
6. Естакада
7. Альтанка
8. Насосна
9. Сушка
10. Туалет
11. Водонагрірна башня



| | | | |
|---|----------|--------|--------|
| Детальний план території | | Лист | Листів |
| Проектний план. Схема планувальних обмежень | | ДПТ | |
| Посада | № докум. | Підпис | Дата |
| ГАП | Гук С.Я. | | 2018 |
| Виконав | Гук С.Я. | | |
| Детальний план території | | | |
| Детальний план території та експлуатації об'єктів, пісособних і допоміжних будівель та споруд підприємства переробної, машинобудівної та іншої промисловості в с. Заріччєво, вул.Відродження, 2, ар.Макара С.Т., Івано-Франківська обл. | | | |
| М 1:1000 | | | |
| ПІП Гук С.Я. м. Ужгород кваліфікаційний сертифікат АР №001704 | | | |

**СХЕМА ІНЖЕНЕРНОЇ ПІДГОТОВКИ ТЕРИТОРІЇ
ТА ВЕРТИКАЛЬНОГО ПЛАНУВАННЯ**









М 1:1000

ОСНОВНІ ПОКАЗНИКИ

Завальна площа

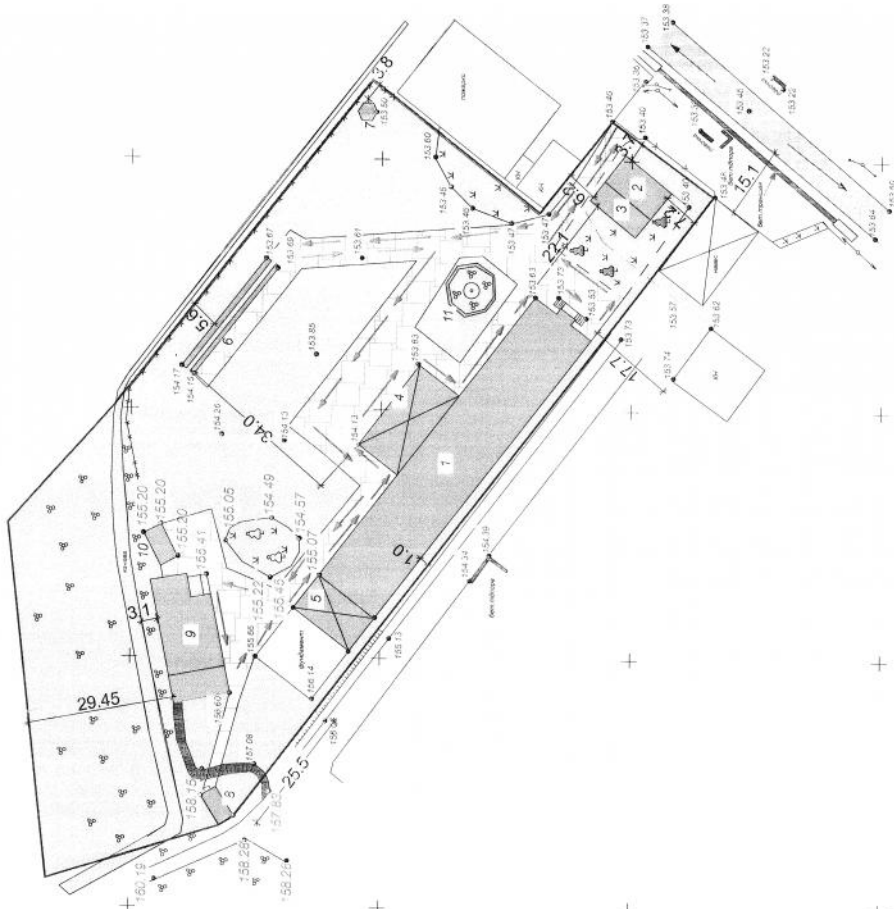
1,0623 Га

УМОВНІ ГРАФІЧНІ ПОЗНАЧЕННЯ

-  існуючі будинки і споруди
-  існуючий проїзд (покриття асфальт)
-  повітряна низковольтна електролінія
-  межа відеоденної ділянки
-  канава
-  каналізація
-  мощення
-  основні рухи автотранспорту

Експлікація :

1. Цех
2. Дзальня
3. Іоальня
4. Наеес
5. Наеес
6. Еспакада
7. Альтанкє
8. Насосна
9. Сушка
10. Туалет
11. Водонапірна башня



Детальний план території для розміщення та експлуатації основних підсобних і допоміжних будівель та споруд підприємств переробної, машинобудівної та іншої промисловості в с.Заріччєво, вул.Відродження, 2, вр.Макара О.І., Івано-Франківська обл.

| Детальний план території | | Стандарт | Лист | Листів |
|---|----------|---|------|--------|
| Посада | № докум. | Дата | | |
| ГАП | Г/К С.Я. | 2018 | | |
| Виконав | Г/К С.Я. | | | |
| Схема інженерної підготовки території та вертикального планування | | ДПТ | | |
| М 1:1000 | | ІПТ Гук С.Я. м.Ужгород кваліфікаційний сертифікат АР №С01704 | | |